

İlçesi : Gebze
 Belediyesi : Gebze
 Mahallesi/Köyü : Mustafapaşa
 Pafta : G22-b-19-c
 Ada : 3005
 Parsel : 23
 Konu : "Konut Alanı" kullanımına sahip 3005
 ada 23 nolu parselin "Belediye Hizmet
 Alanı" olarak düzenlenmesi,
 Plan Ölçeği : 1/5000 ölçekli nazım imar planı

İmar ve Şehircilik Dairesi Başkanlığı tarafından
 hazırlanan nazım imar planları (07/12/2023)
 tarihinde tarafınca kontrol edilmiştir.

İmar ve Şehircilik Dairesi Başkanlığı tarafından
 hazırlanan 07.12.2023 tarih ve 3195483 sayılı
 Daire Başkanlığı yazısı ile Büyükşehir Belediye
 Meclisine sunulan planlar.

Sena ÇOBAN
 Şehir Plancısı

Bahar ÖZDEMİR
 Şehir Plancısı

Osman GÜNİER
 İmar ve Şehircilik Dairesi Başkanı

Rahmi E. TÜMPALAY
 Şehir Planlama Şube Müdürü

Büyükşehir Belediye Meclisinin 14.12.2023 tarih
 ve 60 sayılı gündem maddesi olarak görüşülerek
 Komisyonumuzun tetkikine sunulan ve 25.12.2023
 tarihli komisyon toplantısında karara bağlanan planlar.

Büyükşehir Belediye Meclisinin 07/12/2023 tarih
 ve 3195483 sayılı kararı ile onaylanan planlar.

Gökten MENDELİCİ
 Başkan AI
 Genel Sekreter Yard.

Güzin TAŞTEKİN
 Katip Üye

Fatma Nur ÇELİK
 Katip Üye

Büyükşehir Belediye Meclisinin 14.12.2023 tarih
 ve 60 sayılı gündem maddesi olarak görüşülerek
 Komisyonumuzun tetkikine sunulan ve 25.12.2023
 tarihli komisyon toplantısında karara bağlanan planlar.

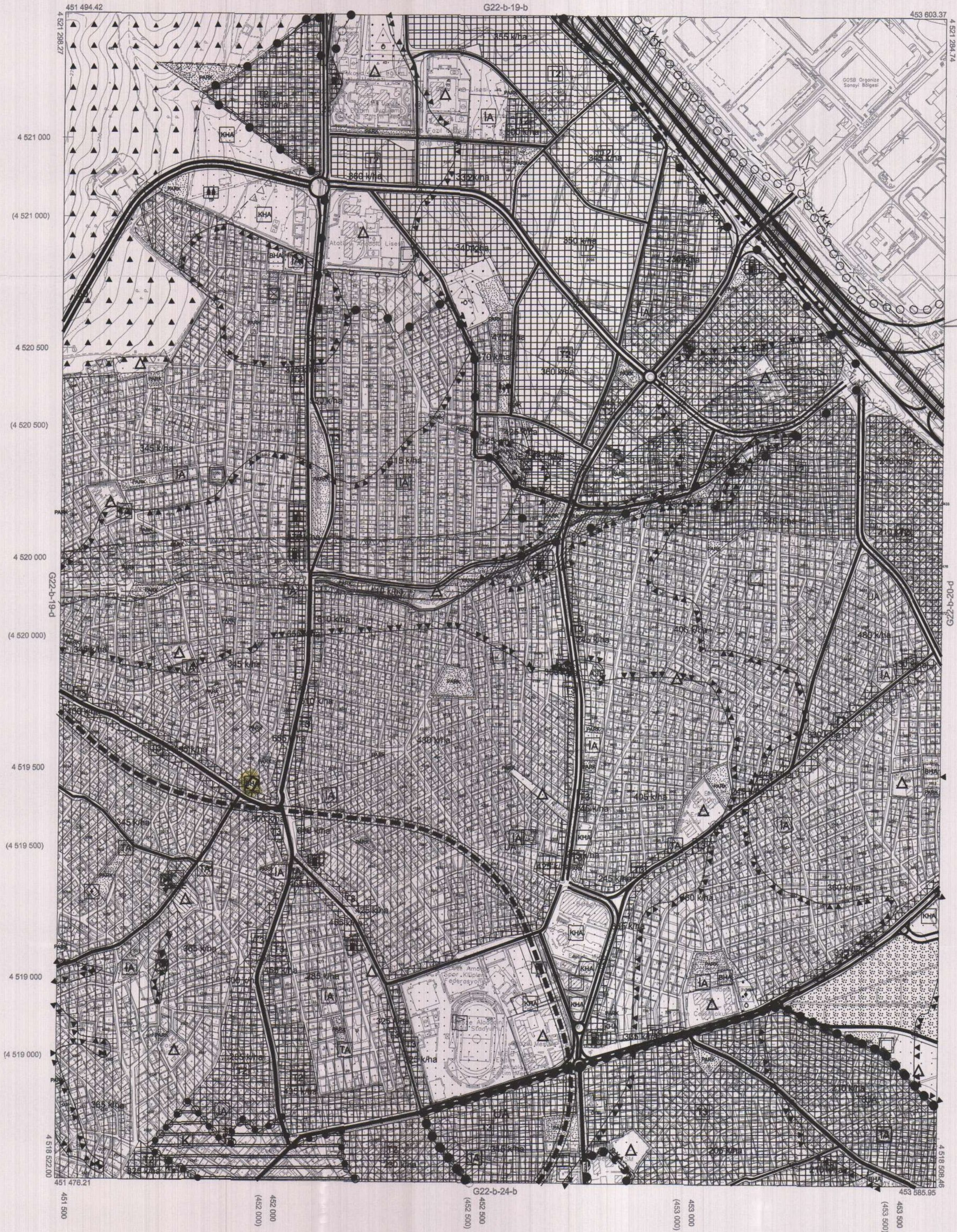
Sadullah KELEŞ
 İmar ve Bayındırlık Komisyon Başkanı

01					
06					
11	B				
16					
21	22	23	24	25	

KOCAELİ-GEBZE

G22-b-19-c

ONAYLI PLAN



Kocaeli Büyükşehir Belediyesi
 tarafından Fotogrametrik yöntemle
 yapılan Kocaeli İlne alt 1/5000
 ölçekli sayısal Halihazır Harita 3194
 sayılı İmar Kanununun 7/a maddesine
 göre incelendi ve onandı.

1801/2019



KOCAELİ-GEBZE G22-b-19-c

Koordinatlar ve pafta bölünmesi en son güncellenmiş
 TUTGA'ya bağlı 2005.0 epojunda, GRS80 elipsoidi ve
 Transversal Mercator (TM) izdüşümünde düzenlenmiştir.

Haziran 2018 tarihinde çekilen renkli hava fotoğraflarından
 üretilmiştir. Yapılar açık çizgileriyle gösterilmiştir.

Yüklenici Firma : KUTLUBEY HARITA İNŞ.MÜH.SAN.TİC.A.Ş.

PROJE YÖNETİCİSİ

ALTAN ÇETİNKAYA
 Harita Mühendisi

KONTROL

DİLEK AYDIN

Harita Mühendisi

EŞREF AKIŞ

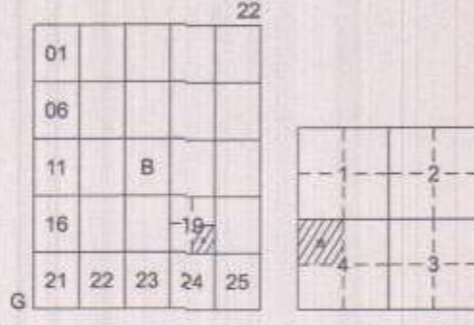
Harita Yüksek Mühendisi

PROJE YÖNETİCİSİ

HARİTA ŞUBE MÜDÜRÜ V.

SERKAN ÖMÜR
 Harita Yüksek Mühendisi

İlçesi : Gebze
 Beldesi : Gebze
 Mahallesi/Köyü : Mustafapaşa
 Pafta : G22-b-19-c-4-a
 Ada : 3005
 Parsel : 23
 Konu : "Konut Alanı" kullanımına sahip 3005
 ada 23 nolu parselin "Belediye Hizmet
 Alanı" olarak düzenlenmesi.
 Plan Ölçeği : 1/1000 ölçekli uygulama imar planı



GEBZE İLÇESİ (Gebze Beldesi)
 KOCAELİ
 G22-b-19-c-4-a

ONAYLI PLAN

İmar ve Şehircilik Dairesi Başkanlığı tarafından hazırlanan uygulama imar planları 16.11.2023 tarihinde tarafsız kontrol edilmiştir.

İmar ve Şehircilik Dairesi Başkanlığı tarafından hazırlanan 07.12.2023 tarih ve 3195483 sayılı Daire Başkanlığı yazısı ile Büyükşehir Belediye Meclisine sunulmuştur.

Sena COBAN
 Şehir Plancısı
 Bahar ÖZDEMİR
 Şehir Plancısı
 Osmun BULAK
 İmar ve Şehircilik Dairesi Başkanı

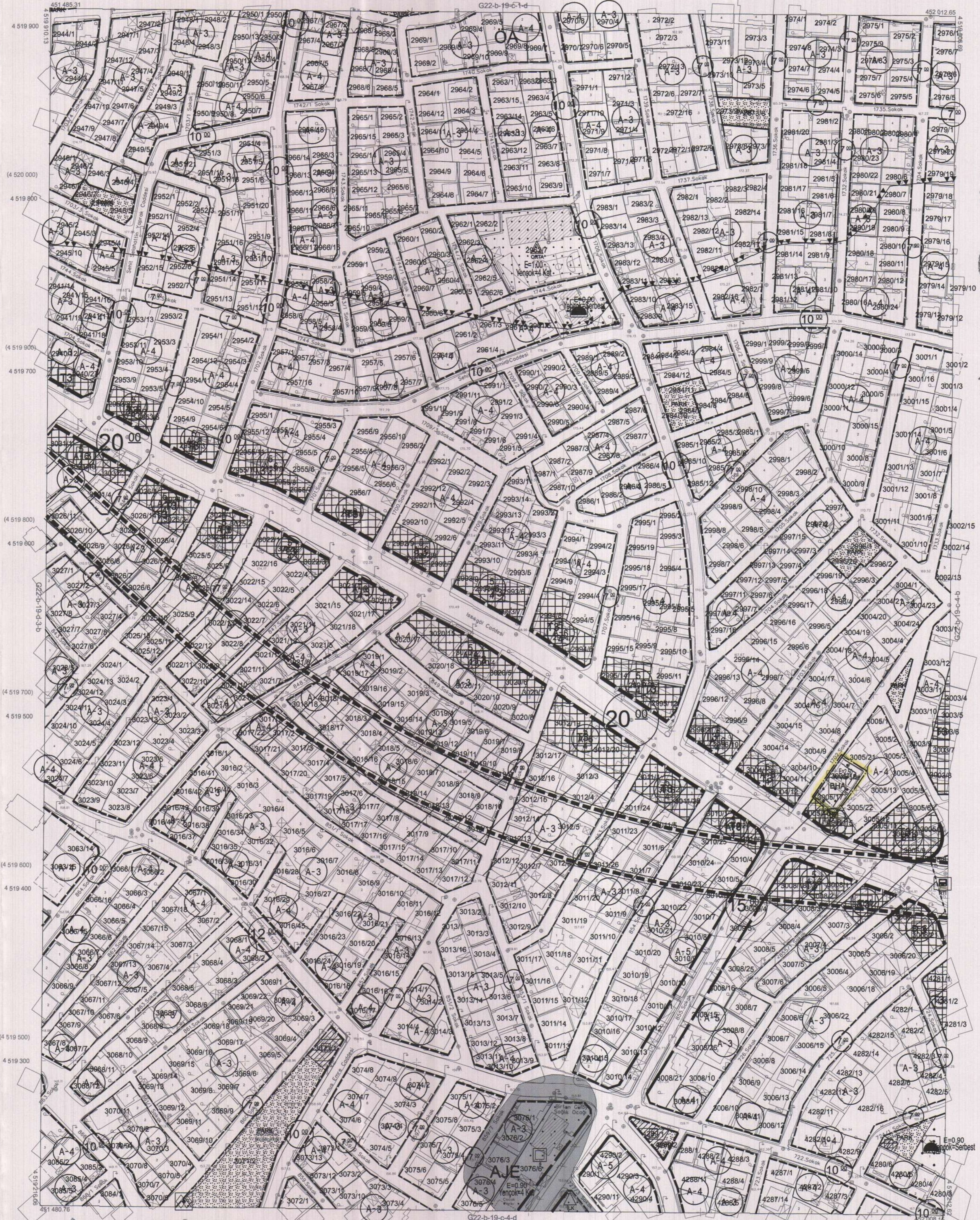
Rahmi E. TÜMPALAY
 Şehir Planlama Şube Müdürü

Büyükşehir Belediye Meclisinin 14.12.2023 tarih ve 60 sayılı gündem maddesi olarak görüşülerek Komisyonumuzun teklifine sunulan ve 25.12.2023 tarihli komisyon toplantısında onayla bağlanan plandır.

Büyükşehir Belediye Meclisinin 16.11.2023 tarih ve 53 sayılı karar ile onaylanan plandır.

Gökmen MENGÜÇ
 Başkan
 Genel Kurul Üyesi
 Güzin TAŞTEKİN
 Katip Üye
 Fatma Nur ÇELİK
 Katip Üye

Sadullah KELES
 İmar ve Bayındırlık Komisyon Başkanı



Kocaeli Büyükşehir Belediyesi tarafından Fotogrametrik yöntemle yapılmış Kocaeli line alt 1/1000 ölçekli sayısal Halihazır Harita 3194 sayılı İmar Kanununun 7/a maddesine göre incelendi ve onandı.



Başkan Adayı
 GÖKMEN MENGÜÇ
 İmar ve Şehircilik Dairesi Başkanı

GEBZE İLÇESİ (Gebze Beldesi) G22-b-19-c-4-a
 KOCAELİ

1:1000

Koordinatlar ve pafta bölünmesi en son güncellenmiş TUTGA'ya bağlı 2005 0 epojunda, GRS80 elipsoidi ve Transversal Mercator (TM) izdüşümünde düzenlenmiştir.
 Ağustos 2010 tarihinde çekilen renkli hava fotoğraflarından üretilmiştir.Yapılar sapak çizgileriyle gösterilmiştir.
 Yüceltilen Firma : KUTLUBEY HARİTA A.Ş.
 ÇETİNKAYA İMAR A.Ş.
 (Ortak Girişim)

PROJE YÖNETİCİSİ
 ALTAN ÇETİNKAYA
 Harita Mühendisi

Harita Mühendisi SELİM SAYDAN
 Harita Mühendisi DİLEK AYDIN
 Harita Yüksek Mühendisi EŞREF AKIŞ
 Harita Yüksek Mühendisi HAKAN İLHAN

KONTROL
 HALİHAZIR HARİTA ŞEFİ İSMAIL BEYREK
 Harita Mühendisi

PROJE YÖNETİCİSİ
 HARİTA ŞUBE MÜDÜRÜ V. SERKAN ONUR
 Harita Yüksek Mühendisi